






BANCO CENTRAL DE RESERVA DEL PERÚ

SUBE VOLUMEN ALMACENADO DE AGUA EN PRINCIPALES RESERVORIOS DE LA COSTA

Al 18 de enero último, el nivel de agua en los principales reservorios de la Costa – ubicados en Piura, Lambayeque, La Libertad y Arequipa- registró un incremento respecto a los niveles de la semana pasada, con excepción de Gallito Ciego.

Hasta dicha fecha, el reservorio de Poechos aumentó su volumen almacenado en más del doble, acumulando 217 millones de metros cúbicos de agua, respecto al 11 de enero pasado.

También aumentó el volumen almacenado en los reservorios de Tinajones (Lambayeque), Condoroma (Arequipa) y Sistema Chili (Arequipa) que incluye a Aguada Blanca, Pillones y El Frayle.

| Reservorio | Río | Región | Al 11 de enero de 2017 | | Al 18 de enero de 2017 | | | Capacidad útil (MMC) |
|------------------|--------------|-------------|--------------------------|-------------------------------------|---|-------------------------------------|-----------------------|----------------------|
| | | | Volumen almacenado (MMC) | % de la capacidad de almacenamiento | Volumen almacenado (MMC) | % de la capacidad de almacenamiento | % de un año normal 2/ | |
| Poechos | Chira | Piura | 101 | 21 | 217  | 44 | 142 | 490 |
| Tinajones | Chancay | Lambayeque | 79 | 26 | 86  | 28 | 64 | 308 |
| Gallito Ciego | Jequetepeque | La Libertad | 131 | 33 | 125  | 32 | 83 | 392 |
| Condoroma | Colca | Arequipa | 48 | 18 | 66  | 25 | 41 | 259 |
| Sistema Chili 1/ | Chili | Arequipa | 112 | 47 | 133  | 56 | 69 | 236 |

1/ Incluye los reservorios de Aguada Blanca, Pillones y El Frayle.

2/ Año normal: 2015 para Piura, Lambayeque y La Libertad, y 2013 para Arequipa.

Fuente: SENAMHI.

Debido al notable aumento en los niveles de agua en los reservorios de Poechos y Tinajones se ha iniciado la campaña grande de arroz con el trasplante de almácigos en Piura y Lambayeque.

Lima, 19 de enero de 2016